



Castrum Novum

La cité

Vue du site depuis les remparts
(cliché Ségolène Bézian)

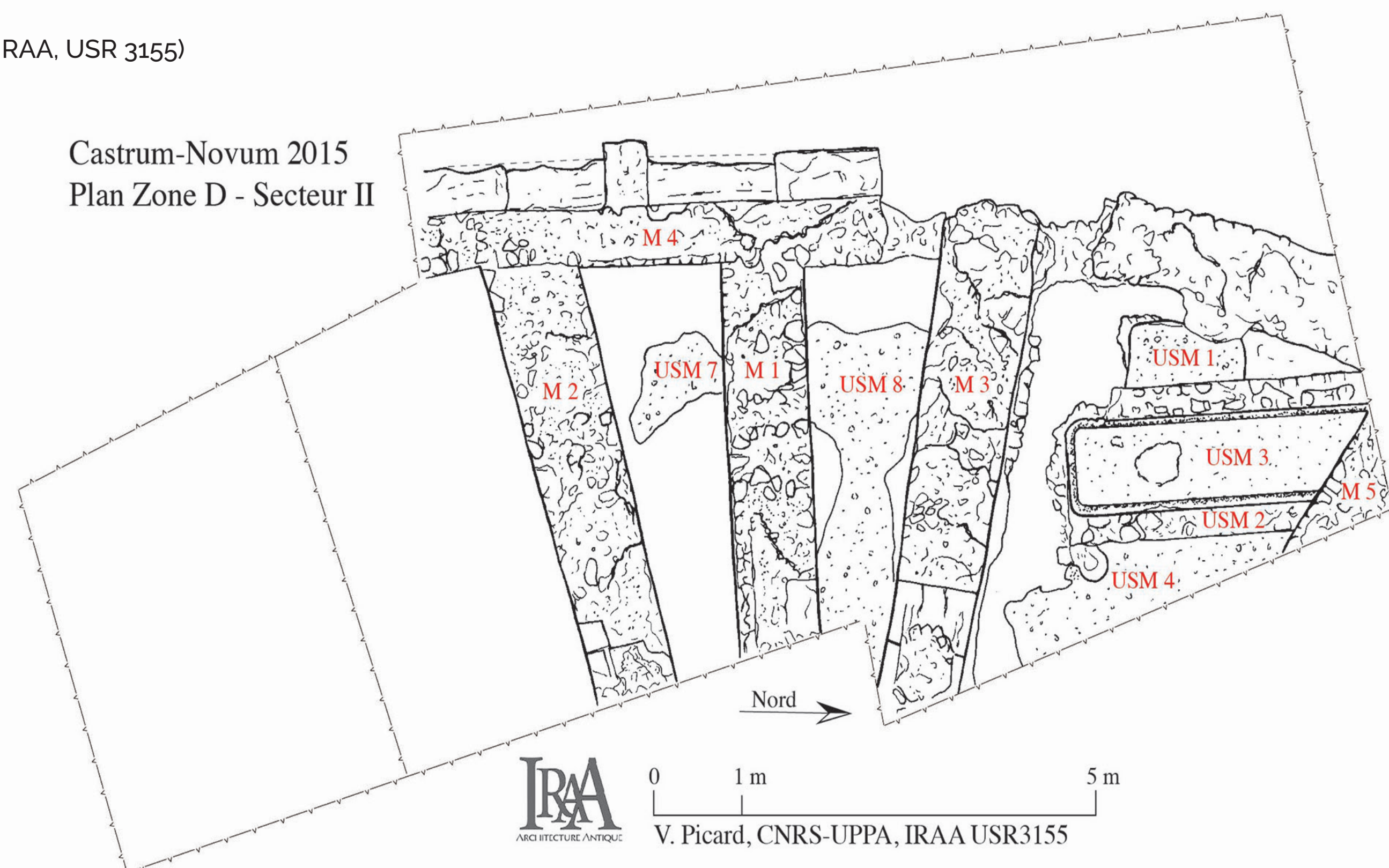
Les fouilles effectuées lors des campagnes de recherche 2015-2018 ont mis au jour d'importants vestiges de la muraille qui entourait *Castrum Novum*. Elle fut réalisée avec de gros blocs parallélépipédiques, disposés en une assise horizontale. La découverte d'une *litra* romaine-campanienne (312-290 av. J.-C.) sur les niveaux de fondation ainsi que de nombreux fragments de céramique à vernis noir ne laissent aucun doute sur la datation de cette structure : elle remonte à la première moitié du III^e siècle av. J.-C., en accord avec ce que les textes nous ont livrés.



Vue aérienne du castrum et ses remparts (Thomas Nicq, HALMA-UMR 8164)

La colonie de *Castrum Novum* fut fondée vers 264 av. J.-C., au moment de l'annexion par Rome du territoire de la cité étrusque de Caere (Cerveteri). Il s'agit également de l'époque durant laquelle eut lieu la première guerre punique, opposant Rome et Carthage. Un groupe de colons furent donc installés dans la cité, entourée par une enceinte fortifiée (le *castrum*), selon un modèle d'urbanisme déjà connu dans d'autres colonies comme, par exemple, celle d'Ostie. Les textes anciens relatifs à *Castrum Novum* ne sont guère nombreux. D'après l'*Itinéraire Maritime* (un guide de voyage, datant du IV^e siècle de notre ère), elle disposait d'une *positio*, un petit mouillage où les embarcations pouvaient accoster. Une inscription de cette époque nous informe qu'un certain L. Ateius M. f. Capito, *duumvir quinquennalis* ou censeur, finance la construction d'une curie, d'un *tabularium* pour conserver les archives publiques, d'un théâtre ou odéon, d'un portique et de salles de banquet.

Plan de l'odéon (Véronique Picard, IRAA, USR 3155)



Certains éléments apparus soudainement au cours des fouilles semblent révéler d'importants indices sur l'histoire des remparts de *Castrum Novum* et plus particulièrement, le moment où ils ont perdu leur fonction d'origine pour se réintégrer différemment dans le tissu urbain. Le plus important indice est l'édification d'un odeion situé près de l'angle nord-est de la cité dont la datation varie entre le II^e et le III^e siècle de notre ère, où certains des blocs de la muraille républicaine ont été réutilisés comme éléments de fondation.

À cette époque, ou peut-être plus tôt, les anciens remparts avaient donc cessé d'exister en tant que tels et avaient été relégués à la fonction de simple carrière.